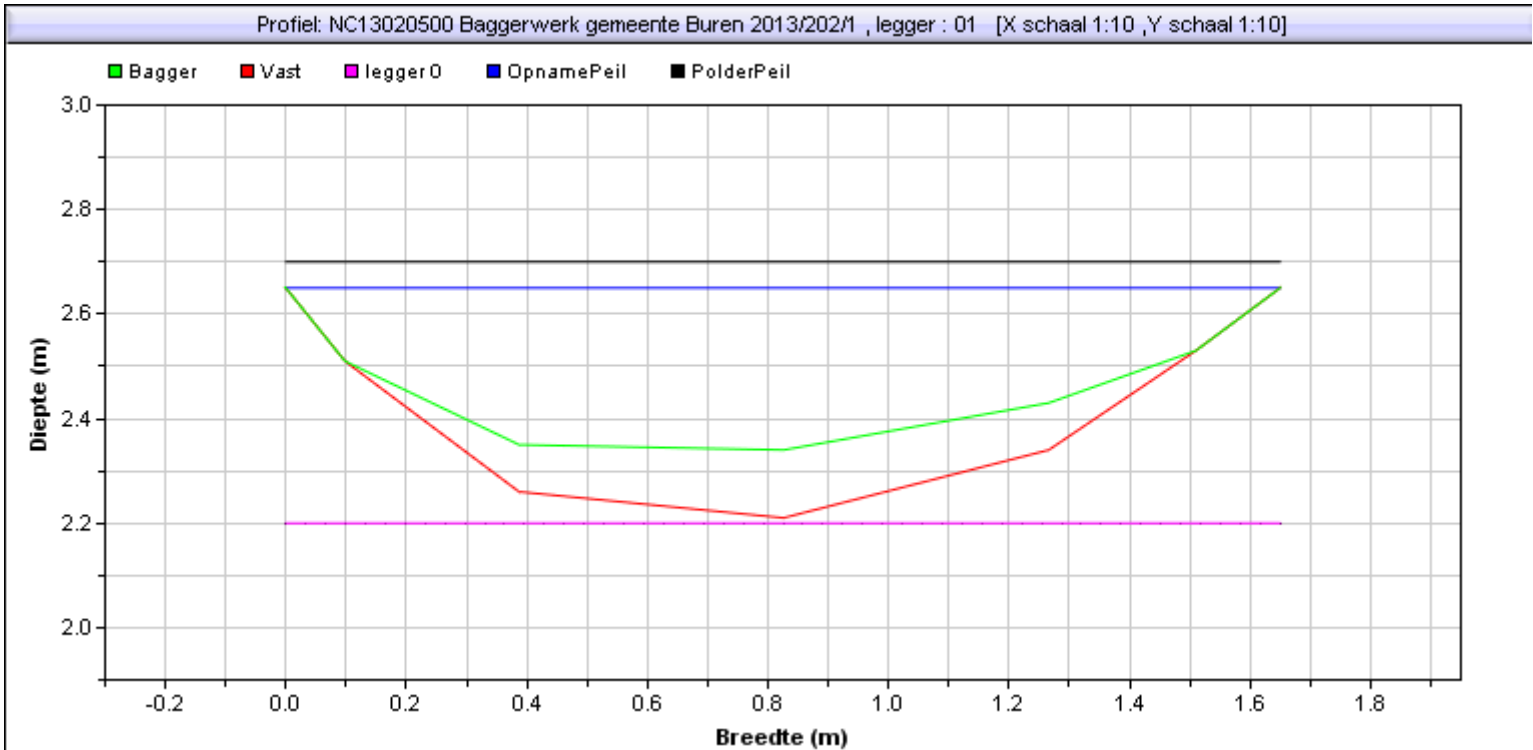
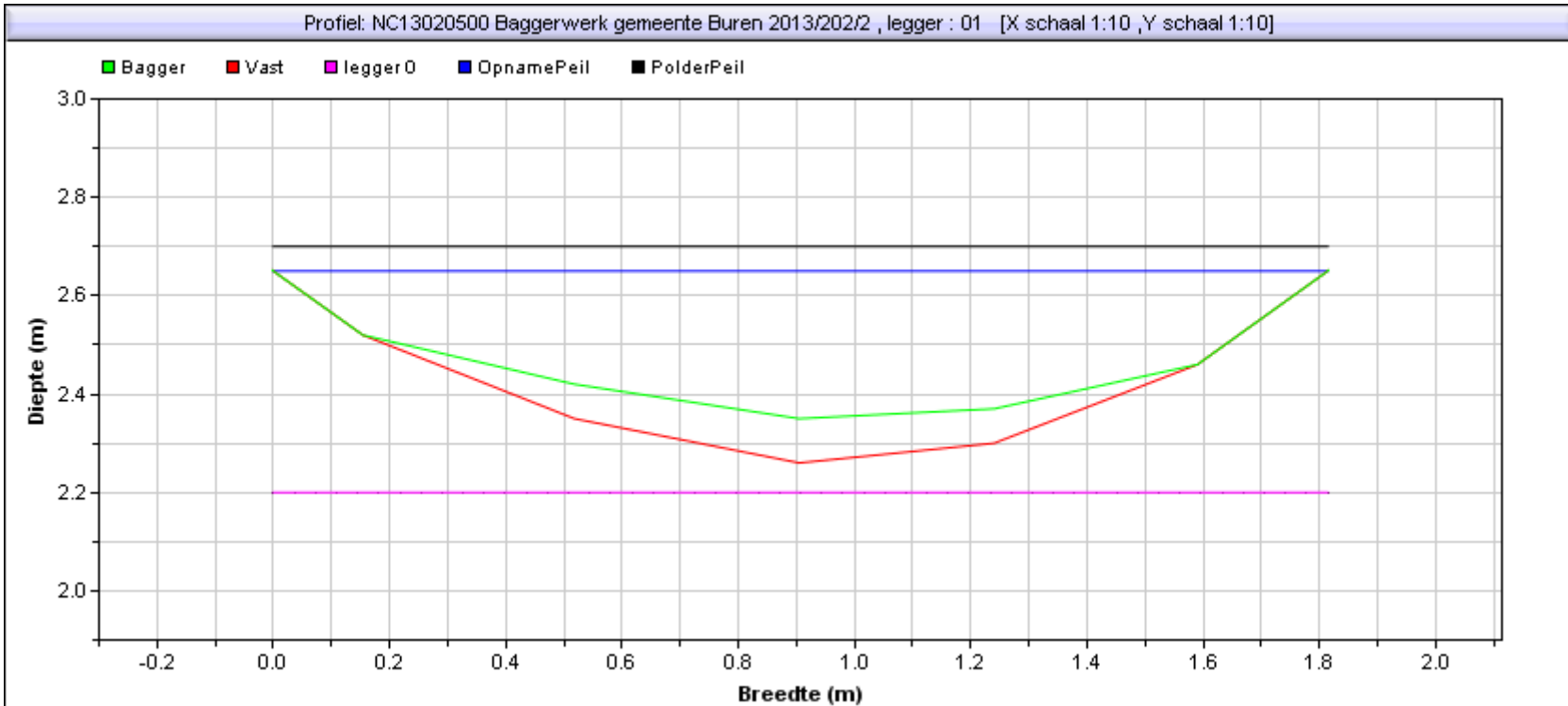


Gebied : NC13020500 Baggerwerk gemeente Buren 2013
Project :
Bedrijf : RPS
Dwarsprofiel : 202 / 1 Datume uitpeiling: 0:00:00
Beschrijving :



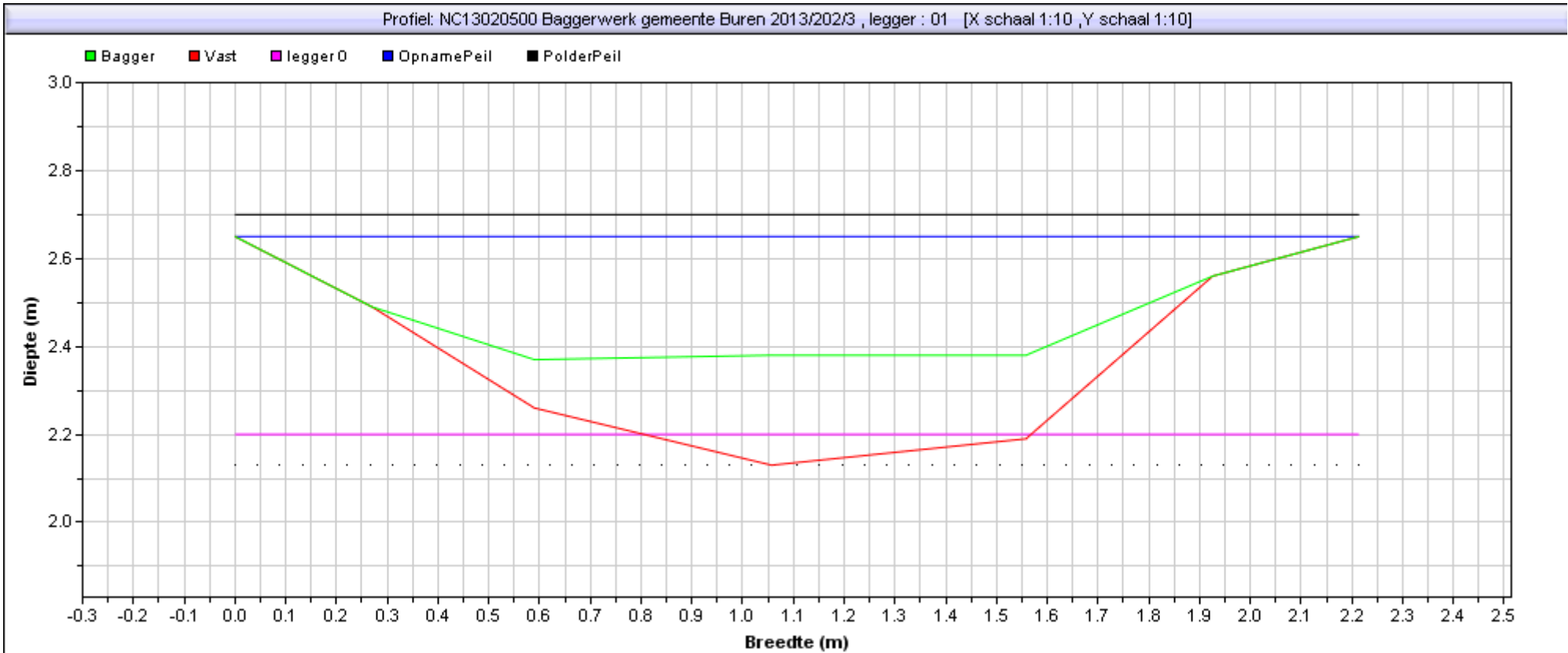
Situatie tekening		Leggerprofiel bodemhoogte [m]	2,20
Polderpeil [m]	2,70000005	Bagger in leggerprofiel [m2] ([m3])	0,12 (0,00)
Opnamepeil [m]	2,65	Te verwijderen vaste grond [m2] ([m3])	0,25 (0,00)
Bepalende Lengte van profiel [m]	0		
Nat profiel bestaand t.o.v. leggeroppervlak [%]	69,00%		
Bagger [m2] ([m3])	0,12(0,00)		

Gebied : NC13020500 Baggerwerk gemeente Buren 2013
Project :
Bedrijf : RPS
Dwarsprofiel : 202 / 2 Datume uitpeiling: 0:00:00
Beschrijving :



Situatie tekening		Leggerprofiel bodemhoogte [m]	2,20
Polderpeil [m]	2,70000005	Bagger in leggerprofiel [m2] {[m3]}	0,08 (0,00)
Opnamepeil [m]	2,65	Te verwijderen vaste grond [m2] {[m3]}	0,35 (0,00)
Bepalende Lengte van profiel [m]	0		
Nat profiel bestaand t.o.v. leggeroppervlak [%]	65,00%		
Bagger [m2] {[m3]}	0,08(0,00)		

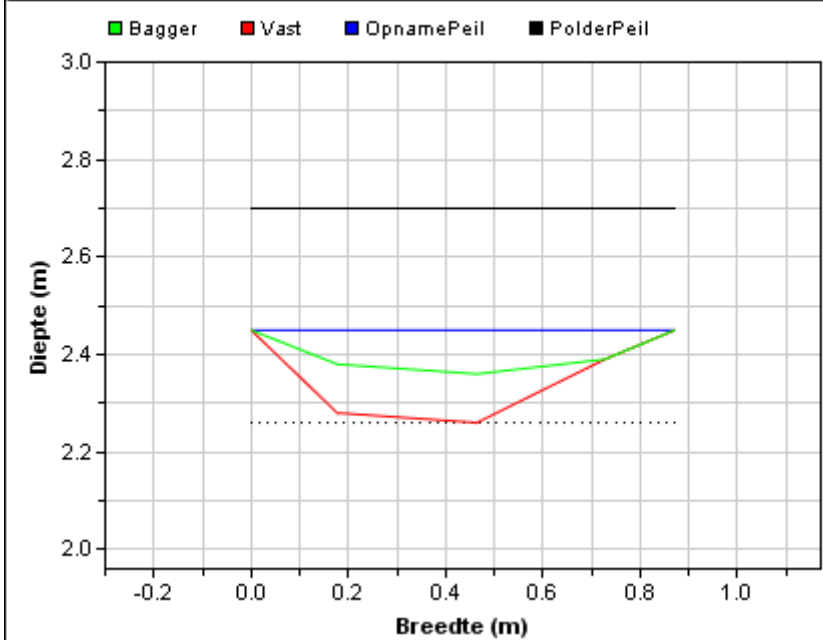
Gebied : NC13020500 Baggerwerk gemeente Buren 2013
Project :
Bedrijf : RPS
Dwarsprofiel : 202 / 3 Datume uitpeiling: 0:00:00
Beschrijving :



Situatie tekening		Leggerprofiel bodemhoogte [m]	2,20
Polderpeil [m]	2,70000005	Bagger in leggerprofiel [m2] ([m3])	0,22 (0,00)
Opnamepeil [m]	2,65	Te verwijderen vaste grond [m2] ([m3])	0,34 (0,00)
Bepalende Lengte van profiel [m]	0		
Nat profiel bestaand t.o.v. leggeroppervlak [%]	62,00%		
Bagger [m2] ([m3])	0,25(0,00)		

Gebied : NC13020500 Baggerwerk gemeente Buren 2013
Project :
Bedrijf : RPS
Dwarsprofiel : 202 / 4 Datume uitpeiling: 0:00:00
Beschrijving :

rofiel: NC13020500 Baggerwerk gemeente Buren 2013/202/4 [X schaal 1:10 ,Y schaal 1:1



Situatie tekening	
Polderpeil [m]	2,70000005
Opnamepeil [m]	2,45
Bepalende Lengte van profiel [m]	0
Nat profiel bestaand t.o.v. leggeroppervlak [%]	78,00%
Bagger [m2] ([m3])	0,05(0,00)